



COMUNE DI GOSSOLENGO

Provincia di Piacenza

Piazza Roma n° 16 - C.A.P. 29020

C.F. 00198670333

CENTRALINO Tel. (0523) 770711 Fax (0523) 779291
Indirizzo di posta elettronica: comune.gossolengo@sintranet.it

DELIBERAZIONE N.

3

VERBALE DI DELIBERAZIONE DEL CONSIGLIO COMUNALE

**OGGETTO: APPROVAZIONE PIANO STRUTTURALE COMUNALE (PSC) -
ART. 18 COMMA 4C) L.R. 20/2000.**

SESSIONE ORDINARIA

PRIMA CONVOCAZIONE

SEDUTA PUBBLICA

L'anno DUEMILTATREDICI il giorno VENTICINQUE del mese di GENNAIO alle ore 21.00, nella sala delle adunanze consiliari del Comune di Gossolengo.

Previa l'osservanza di tutte le formalità prescritte dalla vigente legge comunale e provinciale, vennero oggi convocati a seduta i Consiglieri Comunali, Signori:

CONSIGLIERE	P	A	CONSIGLIERE	P	A
01. Maria Bianchi	X		10. Gisella Giacobini	X	
02. Domenico Caruso	X		11. Luciano Cassinelli	X	
03. Andrea Ziliani	X		12. Ivana Gracchi	X	
04. Carmine Marcello Sassi	X		13. Luigi Cella	X	
05. Angelo Ghillani	X		14. Carlo Piga		X
06. Giambattista Castelli	X		15. Aldo Bruno Abbruzzese		X
07. Francesca Rossi in Parisi	X		16. Silvia Cristalli		X
08. Massimo Sartori	X		17. Daniele Sesenna	X	
09. Corrado Cappa		X			

Dei Consiglieri Comunali sono presenti N. **13** ed assenti, sebbene invitati, N. **4**

Assiste il Segretario Generale Convenzionato Sig. FERDENZI Dr. ADRIANO, il quale provvede alla redazione del presente verbale.

Essendo legale il numero degli intervenuti la D.ssa MARIA BIANCHI assume la presidenza e dichiara aperta la seduta per la trattazione dell'oggetto sopra indicato.

Alle ore 21.27

Presenti 13 – Assenti 4: Abbruzzese, Piga, Cristalli, Cappa.

Il Sindaco introduce l'argomento e dà la parola all'Ass. Castelli che illustra la materia; fa intervenire anche il Responsabile dell'Ufficio Tecnico, arch. Fornasari, che espone le linee essenziali del Piano, già illustrato dettagliatamente nelle riunioni della commissione consiliare. Il Sindaco dà la parola all'estensore dello strumento urbanistico in argomento, architetto Dodi che ribadisce e riassume quanto detto nelle sedute degli organismi collegiali di approfondimento; apre quindi la discussione.

Intervengono i Signori:

Cella: afferma di avere già discusso del futuro del paese nell'ambito delle varie riunioni delle apposite commissioni e dice di prendere atto delle scelte effettuate, ma critico la posizione della Provincia sulla questione dell'antisismica.

A questo punto più nessuno intervenendo,

IL CONSIGLIO COMUNALE

VISTA la documentazione tecnica redatta dall'arch. Benito Dodi di Piacenza, redattore del vigente Piano regolatore generale e incaricato della redazione del nuovo Piano Strutturale Comunale, costituita dalla seguente documentazione tecnica:

PSC

PSC 01 Assetto Territoriale	scala 1:10.000
PSC 02 Tutele	scala 1:10.000
PSC 03 Rispetti	scala 1:10.000
PSC.R Relazione	
PSC.NTS	
Normativa Tecnica strutturale	
PSC.NTSALL Schede d'ambito	

1. SISTEMA SOCIO-ECONOMICO

QC- A1 RELAZIONE: IL SISTEMA SOCIO ECONOMICO

- QC.ALL1 ANALISI DELLA RETE COMMERCIALE DISTRIBUTIVA ESISTENTE
- QC.ALL2 INDAGINE CONOSCITIVA DI CARATTERE URBANISTICO-TERRITORIALE E COMMERCIALE DELLA RETE DISTRIBUTIVA
- QC.ALL3 ELENCO DELLE AZIENDE AGRICOLE

2. SISTEMA NATURALE E AMBIENTALE

QCR.00	RELAZIONE ILLUSTRATIVA	
QCB.01	GEOLOGICA GEOMORFOLOGICA	CARTA scala 1:10.000
QCB.02	INDAGINI GEOGNOSTICHE PREGRESSE	CARTA DEI PUNTI DI INDAGINE scala 1:10.000
QCB.03	CARTA DELL'IDROGRAFIA DI SUPERFICIE	scala 1:10.000
QCB.04	CARTA DELL'EVOLUZIONE DELL'ALVEO DEL FIUME TREBBIA	scala 1:10.000
QCB.05	CARTA IDROGEOLOGICA	scala 1:10.000
QCB.06	CARTA DELLA VULNERABILITÀ INTRINSECA DELL'ACQUIFERO SUPERFICIALE	scala 1:10.000
QCB.07	CARTA PEDOLOGICA	scala 1:10.000
QCB.08	CARTA DELL'USO DEL SUOLO	scala 1:10.000
QCB.09	CARTA DEI VINCOLI	scala 1:10.000
QCB.10	SCENARI DI PERICOLOSITÀ SISMICA LOCALE	scala 1:10.000
QCB.11	CARTA DELLA COPERTURA VEGETAZIONALE E DELLA FAUNA POTENZIALE	scala 1:10.000
QCB.11B	CARTA DELLA RETE ECOLOGICA	scala 1:10.000
QCB.12	CARTA DI FATTIBILITÀ PER LE AZIONI DI PIANO	scala 1:10.000
QCB.13	MICROZONAZIONE SISMICA (SECONDO LIVELLO DI APPROFONDIMENTO)	scala 1:10.000
QCB.14	STRATIGRAFIE DEI POZZI	
QCB.15	TRINCEE GEOGNOSTICHE	
QCB.16	PROVE PENETROMETRICHE STATICHE	
QCB.17	PROVE PENETROMETRICHE DINAMICHE	
QCB.18	FONTE DELLE INDAGINI GEOGNOSTICHE PREGRESSE	
QCB.19	INDAGINI SISMICHE	

3. SISTEMA DEI TERRITORI URBANIZZATI

QCR	RELAZIONE ILLUSTRATIVA	
QCC.01	ANALISI DEI TESSUTI.	scala 1:10.000
QCC.02	SISTEMA INSEDIATIVO STORICO - TESTIMONIALE E AMBIENTALE: MAPPA STORICA DELLA RETE DEI RIVI DERIVATI DAL TREBBIA, CON L'INDICAZIONE DEI RIVI URBANI E DEI MULINI INDIRIZZI E DEFINIZIONI PER LA CATALOGAZIONE ELENCO DEGLI EDIFICI TUTELATI E STORICO - TESTIMONIALI QUADRO D'UNIONE DELLE SEZIONI DI ANALISI: A, B, C, D, E, F, G, H, I. IL CENSIMENTO DEI NUCLEI IN ZONA AGRICOLA LOCALITÀ PARTITORE. RILIEVO ARCHITETTONICO DI CORTE AGRICOLA DI PROPRIETÀ DEL COLLEGIO MORIGI LE SEQUENZE URBANE STORICHE. IMMAGINI DEGLI EDIFICI STORICO TESTIMONIALI IN ZONE URBANE QUADRO D'UNIONE DEI NUCLEI IN ZONA AGRICOLA	scala 1:1000
QC.C03A	RETE IDRICA.	scala 1:10.000
QC.C03B	FOGNATURA E DEPURAZIONE.	scala 1:10.000
QC.C03C	IMPIANTI E RETI TECNOLOGICHE.	scala 1:10.000
QCC.04	DOTAZIONI TERRITORIALI E SISTEMA DELLA MOBILITÀ.	scala 1:10.000
QCC.05	SISTEMA DEL TERRITORIO RURALE.	scala 1:10.000
QCC.06	CARTA DELLA SOPRINTENDENZA.	scala 1:10.000
QCC.07	MAPPE NAPOLEONICHE	

4. SISTEMA DELLA PIANIFICAZIONE

QCD.01	PIANIFICAZIONE SOVRAORDINATA. VINCOLI AMBIENTALI.	scala 1:10.000
QCD.02	PIANIFICAZIONE SOVRAORDINATA. INDIRIZZI STRATEGICI.	scala 1:10.000
QCD.03	VINCOLI NATURALI, PAESAGGISTICI/CULTURALI, ANTROPICI.	scala 1:10.000
QCD.04	ELENCO DEI BENI SOGGETTI A VINCOLO MONUMENTALE	
QCD.05	SERVITU' MILITARE DEPOSITO MUNIZIONI GOSSOLENGO	

VALSAT
SINTESI NON TECNICA
STUDIO DI INCIDENZA
VAL. S.A.T.

PIANO ACUSTICA
REGOLAMENTO ACUSTICO GOSSOLENGO 2012
ZONIZZAZIONE ACUSTICA GOSSOLENGO
TAV. 1 ZONIZZAZIONE
TAV. 2 ZONIZZAZIONE
TAV. 3 ZONIZZAZIONE
TAV. 4 ZONIZZAZIONE

DICHIARAZIONE di SINTESI

VISTO la Delibera della Giunta Provinciale n. 257 del 7.12.2012 relativa all'espressione dell'intesa ai sensi del comma 10 dell'art. 32 della L.R. n. 20/2000, nonché del parere motivato ai sensi dell'art. 15 del D. Lgs. N. 152/2006 e S.M.I. e del parere sismico ai sensi dell'art. 5 della L.R. n. 19/2008 al Piano Strutturale Comunale (PSC) del Comune di Gossolengo;

VISTO il parere favorevole espresso dalla Commissione per la Qualità Architettonica ed il Paesaggio nella seduta del 22 gennaio 2013 verbale 1.1;

VISTO il parere favorevole espresso dalla Commissione urbanistica ed ambientale nella seduta del 21 gennaio 2013 verbale 1.1;

PRESO ATTO del documento elaborato dall'Amministrazione Provinciale in merito alle riserve condizionanti l'approvazione del PSC comunale;

VISTO l'elaborato relativo alla risoluzione delle riserve condizionanti l'approvazione del PSC allegato al presente deliberato di cui ne costituisce parte integrante;

VISTA la legislazione in materia;

VISTO che sulla presente proposta di deliberazione è stato espresso:

- parere favorevole di regolarità tecnica dal Responsabile del Servizio Tecnico;
ai sensi dell'art. 49 del D. Lgs. 18.08.2000 n. 267;

ACQUISITO il parere di legittimità del Segretario Generale Convenzionato;

ESPERITA votazione palese con il seguente esito:

Presenti	n.	13
Astenuti	n.	2 Cella, Sesenna
Votanti	n.	11
Voti favorevoli	n.	11
Voti contrari	n.	/

proclamato dal Sindaco:

DELIBERA

- 1) di approvare il Piano Strutturale Comunale (P.S.C.) del Comune di Gossolengo costituito dalla seguente documentazione del quale ne costituisce parte integrante:

PSC

PSC 01	Assetto Territoriale	scala 1:10.000
PSC 02	Tutele	scala 1:10.000
PSC 03	Rispetti	scala 1:10.000
PSC.R	Relazione	
PSC.NTS		
	Normativa Tecnica strutturale	
PSC.NTSALL	Schede d'ambito	

1. SISTEMA SOCIO-ECONOMICO

QC- A1	RELAZIONE: IL SISTEMA SOCIO ECONOMICO	
QC.ALL1	ANALISI DELLA RETE COMMERCIALE DISTRIBUTIVA ESISTENTE	
QC.ALL2	INDAGINE CONOSCITIVA DI CARATTERE URBANISTICO-TERRITORIALE E COMMERCIALE DELLA RETE DISTRIBUTIVA	
QC.ALL3	ELENCO DELLE AZIENDE AGRICOLE	

2. SISTEMA NATURALE E AMBIENTALE

QCR.00	RELAZIONE ILLUSTRATIVA	
QCB.01	CARTA GEOLOGICA GEOMORFOLOGICA	scala 1:10.000
QCB.02	INDAGINI GEOGNOSTICHE PREGRESSE CARTA DEI PUNTI DI INDAGINE	scala 1:10.000
QCB.03	CARTA DELL'IDROGRAFIA DI SUPERFICIE	scala 1:10.000
QCB.04	CARTA DELL'EVOLUZIONE DELL'ALVEO DEL FIUME TREBBIA	scala 1:10.000
QCB.05	CARTA IDROGEOLOGICA	scala 1:10.000
QCB.06	CARTA DELLA VULNERABILITÀ INTRINSECA DELL'ACQUIFERO SUPERFICIALE	scala 1:10.000
QCB.07	CARTA PEDOLOGICA	scala 1:10.000
QCB.08	CARTA DELL'USO DEL SUOLO	scala 1:10.000
QCB.09	CARTA DEI VINCOLI	scala 1:10.000
QCB.10	SCENARI DI PERICOLOSITÀ SISMICA LOCALE	scala 1:10.000
QCB.11	CARTA DELLA COPERTURA VEGETAZIONALE E DELLA FAUNA POTENZIALE	scala 1:10.000
QCB.11B	CARTA DELLA RETE ECOLOGICA	scala 1:10.000
QCB.12	CARTA DI FATTIBILITÀ PER LE AZIONI DI PIANO	scala 1:10.000
QCB.13	MICROZONAZIONE SISMICA (SECONDO LIVELLO DI APPROFONDIMENTO)	scala 1:10.000
QCB.14	STRATIGRAFIE DEI POZZI	
QCB.15	TRINCEE GEOGNOSTICHE	
QCB.16	PROVE PENETROMETRICHE STATICHE	
QCB.17	PROVE PENETROMETRICHE DINAMICHE	
QCB.18	FONTI DELLE INDAGINI GEOGNOSTICHE PREGRESSE	

QCB.19 INDAGINI SISMICHE

3. SISTEMA DEI TERRITORI URBANIZZATI

QCR RELAZIONE ILLUSTRATIVA

QCC.01 ANALISI DEI TESSUTI. scala 1:10.000

QCC.02 SISTEMA INSEDIATIVO STORICO - TESTIMONIALE E AMBIENTALE:

MAPPA STORICA DELLA RETE DEI RIVI DERIVATI DAL TREBBIA, CON L'INDICAZIONE DEI RIVI URBANI E DEI MULINI

INDIRIZZI E DEFINIZIONI PER LA CATALOGAZIONE

ELENCO DEGLI EDIFICI TUTELATI E STORICO - TESTIMONIALI

QUADRO D'UNIONE DELLE SEZIONI DI ANALISI: A, B, C, D, E, F, G, H, I. scala 1:1000

IL CENSIMENTO DEI NUCLEI IN ZONA AGRICOLA

LOCALITÀ PARTITORE. RILIEVO ARCHITETTONICO DI CORTE AGRICOLA DI PROPRIETÀ DEL COLLEGIO MORIGI

LE SEQUENZE URBANE STORICHE. scala 1:6.000

IMMAGINI DEGLI EDIFICI STORICO TESTIMONIALI IN ZONE URBANE

QUADRO D'UNIONE DEI NUCLEI IN ZONA AGRICOLA

QC.C03A RETE IDRICA. scala 1:10.000

QC.C03B FOGNATURA E DEPURAZIONE. scala 1:10.000

QC.C03C IMPIANTI E RETI TECNOLOGICHE. scala 1:10.000

QCC.04 DOTAZIONI TERRITORIALI E SISTEMA DELLA MOBILITÀ. scala 1:10.000

QCC.05 SISTEMA DEL TERRITORIO RURALE. scala 1:10.000

QCC.06 CARTA DELLA SOPRINTENDENZA. scala 1:10.000

QCC.07 MAPPE NAPOLEONICHE

4. SISTEMA DELLA PIANIFICAZIONE

QCD.01 PIANIFICAZIONE SOVRAORDINATA. VINCOLI AMBIENTALI. scala 1:10.000

QCD.02 PIANIFICAZIONE SOVRAORDINATA. INDIRIZZI STRATEGICI. scala 1:10.000

QCD.03 VINCOLI NATURALI, PAESAGGISTICI/CULTURALI, ANTROPICI. scala 1:10.000

QCD.04 ELENCO DEI BENI SOGGETTI A VINCOLO MONUMENTALE

QCD.05 SERVITU' MILITARE DEPOSITO MUNIZIONI GOSSOLENGO

VALSAT

SINTESI NON TECNICA

STUDIO DI INCIDENZA

VAL. S.A.T.

PIANO ACUSTICA

REGOLAMENTO ACUSTICO GOSSOLENGO 2012

ZONIZZAZIONE ACUSTICA GOSSOLENGO

TAV. 1 ZONIZZAZIONE

TAV. 2 ZONIZZAZIONE

TAV. 3 ZONIZZAZIONE

TAV. 4 ZONIZZAZIONE

DICHIARAZIONE di SINTESI

- 2) di inviare copia del presente deliberato all'Amministrazione Provinciale di Piacenza e alla Regione Emilia Romagna.

Successivamente:

IL CONSIGLIO COMUNALE


CON separata votazione e con il seguente esito:

Presenti	n. 13
Astenuti	n. 2 Cella, Sesenna
Votanti	n. 11
Voti favorevoli	n. 11
Voti contrari	n. /

proclamato dal Sindaco:

DELIBERA

di dichiarare il presente atto immediatamente eseguibile ai sensi dell'art. 134, 4[^] comma, D.Lgs. 18.08.2000 n. 267.



COMUNE DI GOSSOLENGO

Provincia di Piacenza

Piazza Roma n° 16 C.A.P. 29020 C.F. 00198670333
CENTRALINO Tel. (0523) 770711 Fax (0523) 779291 - comune.gossolengo@sintranet.it
UFFICIO TECNICO Tel. (0523) 770777 - urbanistica.gossolengo@sintranet.it
- appalti.gossolengo@sintranet.it

ALLEGATO alla Delibera di approvazione del PSC: Delibera del Consiglio Comunale n. del 25.01.2013

PIANO STRUTTURALE COMUNALE - VALSAT

DICHIARAZIONE DI SINTESI

(ai sensi dell'art. 17, comma 1, lettera b) del D. Lgs 152/2006 e succ. mod. ed integr.)

Premessa:

La parte seconda del D.Lgs. 152/2006 e s.m.i., recante norme in materia ambientale, prevede che ogni piano o programma che possa determinare impatti di rilievo sull'ambiente debba prevedere una Valutazione Ambientale Strategica che ponga in evidenza gli eventuali interventi di sostenibilità per l'attuazione delle previsioni.

Conseguentemente anche per il PSC del Comune di Gossolengo è stata redatta tale valutazione, in approfondimento della Valsat preliminare del Piano Strutturale Comunale.

Il presente documento costituisce la "Dichiarazione di sintesi" previsto alla lettera b) del comma 1 dell'art. 17 del DLgs 152/06, come momento centrale della informazione sulla decisione presa dall'Autorità competente a seguito della valutazione del Rapporto Ambientale/Valsat relativa al PSC del Comune di Gossolengo.

La "Dichiarazione di sintesi" in particolare ha il compito di:

- illustrare in che modo le considerazioni ambientali sono state integrate nel piano
- come si è tenuto conto della Valsat e degli esiti delle consultazioni
- le ragioni per le quali è stato scelto il piano adottato, alla luce delle alternative possibili che erano state individuate
- dare atto del recepimento, totale o parziale, del "parere motivato" espresso dall'autorità competente

La Valutazione Ambientale

La Valutazione preventiva di sostenibilità ambientale e territoriale (VALSAT/VAS), costituisce parte integrante del processo di elaborazione e approvazione degli strumenti di pianificazione territoriale ed urbanistica.

Si tratta di uno strumento finalizzato a verificare la conformità delle scelte di piano agli obiettivi generali della pianificazione e agli obiettivi di sostenibilità di sviluppo del territorio, definiti dai piani generali e di settore, e dalle disposizioni vigenti ai diversi livelli di governo.

In quanto strumento di valutazione, la VALSAT/VAS deve costituire non tanto un momento di verifica, quanto uno strumento di supporto delle decisioni, che migliora la qualità e la coerenza delle scelte di piano.

Come tutti gli strumenti valutativi essa, infatti, individua preventivamente gli effetti che possono derivare dall'attuazione di diverse scelte di piano, e pertanto deve consentire di motivare le scelte stesse in relazione alla maggiore efficacia rispetto agli obiettivi dichiarati nel processo di pianificazione.

E' pure compito della VALSAT/VAS l'individuazione delle condizioni da porre alle trasformazioni del territorio, e delle misure di pianificazione volte ad impedire, mitigare e compensare gli effetti negativi delle scelte.

In relazione alle scelte strategiche, contenute in particolare del Documento Preliminare del PSC, la VALSAT/VAS fornisce gli elementi conoscitivi e valutativi utili a formulare le scelte definite dal piano, e consente di documentare le ragioni poste a fondamento di tali scelte, in rapporto alle caratteristiche e allo stato del territorio.

I contenuti della Valsat Preliminare e in sede di PSC comunale

La Valsat del DP ha analizzato puntualmente gli obiettivi, le politiche e le azioni promosse dal piano, verificando sommariamente gli effetti ambientali che potevano avere sulle diverse componenti ambientali.

Queste analisi hanno evidenziato che in termini qualitativi gli obiettivi del DP erano coerenti con le azioni e le politiche attivate e che i risultati negativi erano limitati a poche componenti ed erano largamente maggioritari i benefici ambientali attesi dalle scelte di piano.

In particolare si è confermata la scelta di:

- limitare l'espansione urbana concentrata principalmente nel capoluogo di Gossolengo sia per quanto riguarda la funzione residenziale che produttiva.
- Limitare la previsione di nuovi ambiti nelle tre frazioni (Quarto-Settima-Caratta).
- Posizionare i nuovi ambiti in posizione marginale al tessuto edilizio già esistente e consolidato al fine di usufruire dei servizi esistenti/migliorare la potenzialità degli standards oltre che limitare l'uso di territorio agricolo.
- Privilegiare lo sviluppo produttivo sull'asse Gossolengo/Quarto posizionando all'interno di esso la collocazione della nuova stazione per i rifiuti.
- Collegare ad ogni nuovo ambito, indipendentemente dalla funzione, una priorità di interesse pubblico quale un miglioramento viabilistico, una realizzazione di un servizio pubblico o il potenziamento di quello esistente.
- Parco del Trebbia.
- Indirizzi del PTCP.

Il PSC del Comune di Gossolengo ha avuto quindi come base di riferimento tutto il lavoro svolto durante la Conferenza di Pianificazione, nonché gli elaborati del quadro conoscitivo, della Valsat.

La consultazione e le valutazioni sulla Valsat in sede di PSC comunale

Il PSC, Rapporto ambientale/Valsat comprensiva della Valutazione d'Incidenza per le ZPS e SIC, e la Sintesi non tecnica del Rapporto Ambientale, sono stati adottati e depositati per 60 giorni per le osservazioni dei privati, evidenziando il fatto che la pubblicazione era altresì finalizzata ad acquisire le osservazioni sia sul PSC che sulla Valsat/VAS.

Nell'Ambito del medesimo procedimento, sono stati richiesti i pareri delle Autorità competenti in materia ambientale, e precisamente a:

- AUSL
- ARPA
- Autorità di Bacino
- Consorzio di Bonifica
- Soprintendenza per i Beni Architettonici e del Paesaggio dell'Emilia Romagna
- Soprintendenza per i Beni Archeologici dell'Emilia Romagna
- Enti Gestori di tutti i sottoservizi

Determinazione del Responsabile del Servizio Tecnico-Urbanistico del Comune di Gossolengo n. 302 del 30.08.2012 relativa alla Valutazione di incidenza nei confronti del Sito di Importanza Comunitaria/Zona di Protezione Speciale (SIC/ZPS) denominato IT4010016 "Basso Trebbia".

Il Comune di Gossolengo con deliberazione del Consiglio Comunale n. 19 del 28.06.2011 ha adottato, ai sensi dell'art. 32 della L.R. n. 20/2000, il PSC, sul quale la Giunta Provinciale con deliberazione n. 293 del 29.12.2011, ha formulato riserve nonché le valutazioni in merito all'incidenza del Piano nei confronti del Sito di Importanza Comunitaria/Zona di Protezione Speciale (SIC/ZPS) denominato IT4010016 "Basso Trebbia".

Il Comune di Gossolengo con deliberazione consiliare n. 20 del 17.07.2012 si è espresso sulle riserve formulate dalla Provincia, richiedendo l'Intesa alla Provincia come da nota prot. prov.le n. 53992 del 8.8.2012.

La Provincia di Piacenza con deliberazione della Giunta Provinciale n. 257 del 7.12.2012 ha approvato l'Intesa al Piano Strutturale del Comune di Gossolengo, ai sensi del comma 10 dell'art. 32, della L.R. n. 20/2000, nonché del parere motivato ai sensi dell'art. 15 del D.Lgs. n. 152/2006 e s.m.i. e del parere sismico ai sensi dell'art. 5 della L.R. n. 19/2008.

Non sono state presentate osservazioni alla Valsat/Vas da parte di privati.

Dichiarazione di recepimento

Con il presente documento si dà quindi atto di avere recepito il parere degli Enti competenti in materia ambientale ed in particolare del Parere Motivato della Provincia, secondo i contenuti specifici dell'Elaborato "Controdeduzioni alle riserve provinciali ed alle osservazioni al PSC-VAS".

COMUNE DI GOSSOLENGO
PROVINCIA DI PIACENZA

PARERI OBBLIGATORI

(art. 49 comma 1 D.Lgs. 18.08.2000 n. 267)

OGGETTO: APPROVAZIONE PIANO STRUTTURALE COMUNALE (P.S.C.) - ART. 18
comma 4 c) L.R. 20/2000.

1) PARERE IN ORDINE ALLA REGOLARITA' TECNICA -

PARERE FAVOREVOLE _____

Gossolengo li, 16 gennaio 2013

IL RESPONSABILE DEL
SERVIZIO TECNICO

(Arch. Fornasari Andrea)



2) PARERE IN ORDINE ALLA REGOLARITA' CONTABILE -

PARERE FAVOREVOLE _____

Gossolengo li,/...../


IL RESPONSABILE DI RAGIONERIA
(Demaldè Maura)

3) PARERE IN ORDINE ALLA LEGITTIMITA' -

PARERE FAVOREVOLE _____

Gossolengo li, 16/01/2013


IL SEGRETARIO COMUNALE
(Perdenzi Dott. Adriano)




Letto, approvato e sottoscritto.

IL PRESIDENTE
(D.ssa Maria Bianchi)

IL SEGRETARIO GENERALE CONVENZIONATO
(Dott. Adriano Ferdenzi)







Il sottoscritto, Segretario Generale Convenzionato,

A T T E S T A

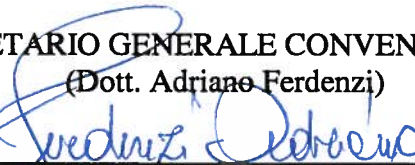
- che la presente deliberazione in copia conforme all'originale viene affissa all'albo pretorio comunale in data odierna, per rimanervi per quindici giorni consecutivi (art. 124, c.1, del T.U. 18.08.2000, n. 267);
- che la presente deliberazione viene messa a disposizione dei Consiglieri Comunali mediante deposito nell'Ufficio di Segreteria;

Prot n 1575

Gossolengo, li 3 FEB. 2013



IL SEGRETARIO GENERALE CONVENZIONATO
(Dott. Adriano Ferdenzi)



CERTIFICATO DI ESECUTIVITÀ E DI PUBBLICAZIONE

Il sottoscritto, visti gli atti d'ufficio,

A T T E S T A

Che la presente deliberazione:

- è divenuta esecutiva il giorno, decorsi 10 giorni dalla pubblicazione art. 134, c.3, del T.U. n. 267/2000);
- è stata affissa all'albo pretorio comunale per quindici giorni consecutivi, dalal(art. 124 c.1. del T. U. 18.08.2000, n. 267)

Gossolengo, li _____

IL SEGRETARIO GENERALE CONENZIONATO
(Dott. Adriano Ferdenzi)
